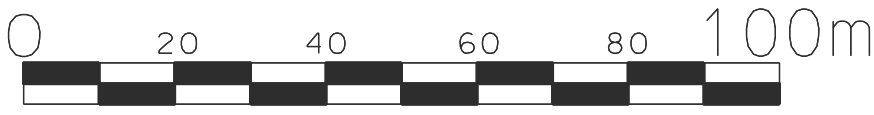


ZMIANA MIEJSCOWEGO PLANU ZAGOSPODAROWANIA PRZESTRZENNEGO
TERENU DZIAŁKI NR 999/2 POŁOŻONEJ W MIEJSCOWOŚCI MROCZA

SKALA 1 : 1000

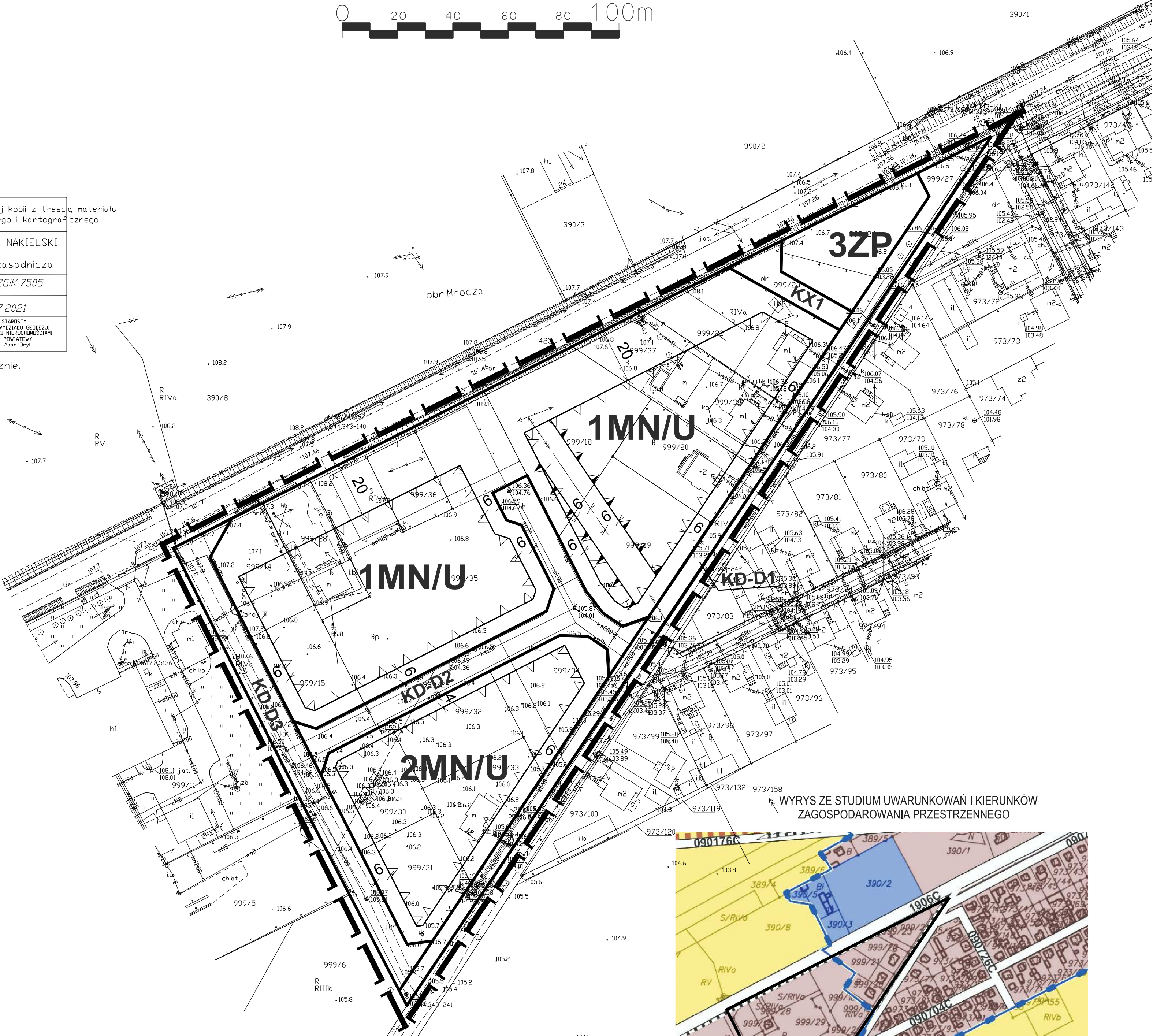


ZALĄCZNIK NR 1
DO UCHWAŁY NR
RADY MIEJSKIEJ W MROCZY
Z DNIA
PLAN SPORZĄDZIŁ
BURMISTRZ MIASTA I GMINY MROCZA

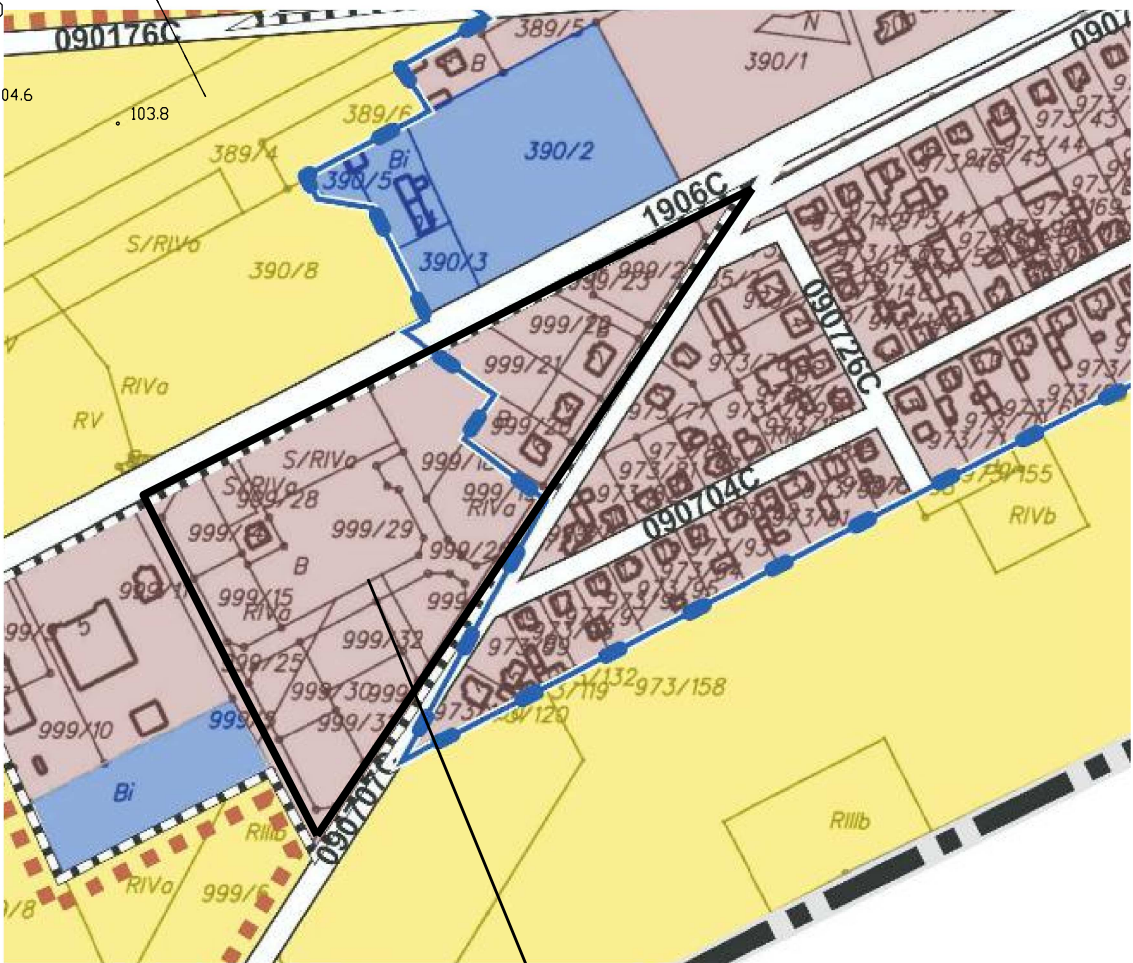
ze zdjęć i treści materiału
mapy i kartograficznego

FA NAKIELSKI
zasadnicza
PZGik.7505
07.2021
UP. STARSZY
DR. WYKONU GEDEZJI
DANY NIEKONKRECYJNY
ETA POWIATOWY
PO. Adam (płt)

cznie.



WYRYS ZE STUDIUM UWARUNKÓW I KIERUNKÓW
ZAGOSPODAROWANIA PRZESTRZENNEGO



TEREN OBJĘTY MIEJSCOWYM PLANEM
ZAGOSPODAROWANIA PRZESTRZENNEGO

OZNACZENIA

- GRANICA OBSZARU OBJĘTEGO PLANEM
- LINIE ROZGRANICZAJĄCE TERENY O RÓŻNYM PRZEZNACZENIU
LUB RÓŻNYCH ZASADACH ZAGOSPODAROWANIA
- NIEPRZEKRACZALNE LINIE ZABUDOWY
- NIEPRZEKRACZALNE LINIE ZABUDOWY
OD ISTNIEJĄCEJ LINII ELEKTROENERGETYCZNEJ 15kV
- MN/U** TERENY ZABUDOWY MIESZKANIOWEJ JEDNORODZINNEJ
Z DOPUSZCZENIEM ZABUDOWY USŁUGOWEJ
- ZP** TEREN ZIELENI URZĄDZONEJ
- KD-D** TERENY DRÓG PUBLICZNYCH DOJAZDOWYCH
- KX** TEREN CIĄGU PIESZOJEZDNEGO

Przeznaczenie terenów

- strefa śródmiejska - tereny zabudowy usługowej
o znaczeniu gminnym i zabudowy mieszkaniowej
- tereny zabudowy mieszkaniowej
(z przewagą zabudowy jednorodzinnej)
z towarzyszącymi usługami
w tym:
niezabudowane tereny przeznaczone w mpzp
na cele MN/U, dla których dopuszcza się
powrót do funkcji rolniczych
- tereny zabudowy mieszkaniowej
(z przewagą zabudowy wielorodzinnej)
z towarzyszącymi usługami